
































		<b>KM</b>	<b>hh:mm:ss</b>	<b>++KM</b>	<b>++:++:++</b>
	1. <b>Penningweg 69B</b> Rijd naar het westen, richting de <b>Penningweg</b>	0,06	00:00:14	0,06	00:00:14
	2. Sla <b>linksaf</b> naar de <b>Penningweg</b>	0,56	00:01:38	0,62	00:01:52
	3. Sla <b>rechtsaf</b> naar de <b>Ringweg</b>	0,14	00:00:18	0,76	00:02:10
	4. Sla <b>linksaf</b> naar de <b>Westzanerdijk</b>	0,29	00:00:33	1,05	00:02:43
	5. Weg vervolgen naar de <b>Overtoom</b>	0,20	00:00:24	1,25	00:03:07
	6. Sla <b>rechtsaf</b> naar het <b>Zuideinde</b>	1,36	00:02:30	2,61	00:05:37
	7. Weg vervolgen naar de <b>J.J.</b> <b>Allanstraat</b>	0,02	00:00:02	2,64	00:05:39
	8. <b>J.J. Allanstraat 6</b> Rijd naar het noorden op de <b>J.J. Allanstraat</b>	2,12	00:03:29	4,76	00:09:08
	9. Weg vervolgen naar de <b>Kerkbuurt</b>	0,44	00:01:13	5,20	00:10:21
	10. Sla <b>linksaf</b> naar de <b>Provincialeweg/de s153</b>	0,25	00:00:28	5,45	00:10:49
	11. Neem op de rotonde de <b>1ste</b> afslag op de <b>Provincialeweg/</b> de <b>N246</b> richting <b>Zaandam/</b> <b>Assendelft-Noord/</b> <b>Krommenie/Wormerveer/</b> <b>Amsterdam/Alkmaar</b>	9,97	00:09:33	15,42	00:20:22
	12. <b>De woude</b> Rijd naar het noorden op de <b>Provincialeweg/de N246,</b> richting de <b>Kogerpolder</b>	0,68	00:00:47	16,10	00:21:09
	13. Ga rechtdoor	0,03	00:00:06	16,13	00:21:15
	14. Sla <b>rechtsaf</b> naar de <b>Zuiddijk</b>	0,34	00:00:30	16,47	00:21:45
	15. <b>Zuiddijk 3</b> Rijd naar het oosten op de <b>Zuiddijk,</b> richting de <b>Oostdijk</b>	0,22	00:00:17	16,69	00:22:02
	16. Weg vervolgen naar de <b>Provincialeweg</b>	0,67	00:00:55	17,36	00:22:57





17.	Sla <b>linksaf</b> naar de <b>Groeneweg</b>	2,23	00:02:24	19,59	00:25:21
18.	Sla <b>linksaf</b> naar de <b>Raadhuisstraat</b>	0,06	00:00:09	19,65	00:25:30
 19.	<b><i>Nieuw routepunt</i></b> Rijd naar het noorden op de <b>Raadhuisstraat</b> , richting de <b>Oostwijk</b>	0,30	00:00:40	19,95	00:26:10
20.	Weg vervolgen naar de <b>Globdijk</b>	0,67	00:00:55	20,62	00:27:05
21.	Weg vervolgen naar het <b>Noordeinde</b>	0,40	00:00:50	21,02	00:27:55
22.	Sla <b>rechtsaf</b> naar de <b>Meerdijk</b>	1,55	00:01:52	22,58	00:29:47
23.	Sla <b>rechtsaf</b> naar de <b>Kopdammerdijk</b>	0,16	00:00:25	22,74	00:30:12
24.	Sla <b>linksaf</b> naar het <b>Noordeinde</b>	0,71	00:01:32	23,45	00:31:44
25.	Sla <b>linksaf</b> naar de <b>Schermerdijk</b>	0,04	00:00:05	23,48	00:31:49
26.	Sla <b>rechtsaf</b> naar de <b>Molendijk</b>	0,43	00:00:32	23,91	00:32:21
 27.	<b><i>Molendijk 1A</i></b> Rijd naar het oosten op de <b>Molendijk</b> , richting de <b>Noordervaart</b>	5,07	00:05:56	28,98	00:38:17
28.	Ga rechtdoor op de <b>Schermerdijk</b>	0,10	00:00:08	29,08	00:38:25
 29.	<b><i>Drechterlandsedijk 3-5</i></b> Rijd naar het noorden op de <b>Schermerdijk</b> , richting de <b>Rustenburgerweg</b>	1,45	00:01:40	30,53	00:40:05
 30.	<b><i>Huigendijk 2</i></b> Rijd naar het noorden op de <b>Huygendijk</b> , richting de <b>Drechterlandsedijk</b>	0,13	00:00:14	30,66	00:40:19
31.	Sla <b>rechtsaf</b> naar de <b>Oostdijk</b>	0,10	00:00:09	30,76	00:40:28
 32.	<b><i>Oostdijk</i></b> Rijd naar het noorden op de <b>Oostdijk</b>	0,48	00:00:28	31,24	00:40:56
 33.	<b><i>Oostdijk</i></b> Rijd naar het noorden op de	4,58	00:04:38	35,81	00:45:34

	<b>Oostdijk, richting de Dorpsweg</b>				
	34. <b><i>Aris Witbrug</i></b> Rijd naar het zuidwesten op de <b>Oostdijk</b>	0,01	00:00:01	35,82	00:45:35
	35. Sla <b>linksaf</b> richting de <b>Obdammerdijk</b>	0,06	00:00:08	35,88	00:45:43
	36. Sla <b>rechtsaf</b> naar de <b>Obdammerdijk</b>	1,00	00:01:23	36,87	00:47:06
	37. Weg vervolgen naar het <b>Oudelandsdijkje</b>	0,01	00:00:01	36,89	00:47:07
	38. <b><i>Obdammerdijk</i></b> Rijd naar het noorden op het <b>Oudelandsdijkje</b> , richting de <b>Molendijksweg</b>	0,01	00:00:01	36,90	00:47:08
	39. Sla <b>rechtsaf</b> naar de <b>Molendijksweg</b>	1,54	00:01:52	38,44	00:49:00
	40. Sla <b>linksaf</b> naar de <b>Dorpsstraat</b>	0,52	00:00:43	38,96	00:49:43
	41. Sla <b>rechtsaf</b>	0,36	00:00:33	39,32	00:50:16
	42. Neem op de rotonde de <b>1ste</b> afslag naar de <b>N194</b>	0,14	00:00:12	39,46	00:50:28
	43. <b><i>Vogelenzang</i></b> Rijd naar het oosten op de <b>N194</b>	2,01	00:01:38	41,47	00:52:06
	44. Neem op de rotonde de <b>2e</b> afslag naar de <b>Braken/de N194</b>	1,49	00:01:21	42,96	00:53:27
	45. Neem op de rotonde de <b>2e</b> afslag en rijd door op de <b>Braken/de N194</b>	3,76	00:03:39	46,71	00:57:06
	46. Sla <b>rechtsaf</b> naar de <b>Provincialeweg/de N243</b>	1,12	00:01:10	47,84	00:58:16
	47. Sla <b>linksaf</b> naar de <b>Kathoek</b>	0,11	00:00:24	47,95	00:58:40
	48. Weg vervolgen naar de <b>Grosthuisen</b>	0,60	00:00:51	48,55	00:59:31
	49. <b><i>Grosthuisen 103-117</i></b> Rijd naar het oosten op de <b>Grosthuisen</b>	2,83	00:03:42	51,39	01:03:13
	50. Ga bij de rotonde recht door naar de <b>Scharwoude</b>	0,06	00:00:09	51,45	01:03:22
	51. Sla <b>rechtsaf</b> naar de	0,01	00:00:08	51,46	01:03:30

	<b>Zesstedenweg</b>				
 52.	<b>Scharwoude</b> Rijd naar het zuidwesten op de Zesstedenweg	0,15	00:00:19	51,61	01:03:49
 53.	<b>Provincialeweg</b> Rijd naar het zuiden op de Zesstedenweg, richting de Dorpsweg	2,04	00:03:05	53,66	01:06:54
54.	Sla linksaf naar de Dorpsweg/de Laag-Schardammerweg.	0,66	00:01:06	54,32	01:08:00
55.	Weg vervolgen naar de Schardam	1,02	00:01:40	55,34	01:09:40
 56.	<b>Schardam</b> Rijd naar het zuiden op de Schardam, richting de Kleine Koog	0,56	00:01:20	55,91	01:11:00
57.	Weg vervolgen naar de Hogermeerdijk	0,16	00:00:18	56,07	01:11:18
 58.	<b>Hogermeerdijk</b> Rijd naar het zuidoosten op de Hogermeerdijk, richting de IJsselmeerdijk	0,08	00:00:10	56,15	01:11:28
59.	Weg vervolgen naar de IJsselmeerdijk	0,65	00:01:05	56,80	01:12:33
60.	Sla rechtsaf naar de Etersheim	0,69	00:01:13	57,49	01:13:46
61.	Sla rechtsaf naar het Oosteinde	1,12	00:02:07	58,61	01:15:53
62.	Sla linksaf naar de Warderweg	0,17	00:00:24	58,77	01:16:17
63.	Weg vervolgen naar de Warder	0,78	00:01:10	59,55	01:17:27
 64.	<b>Warder 16</b> Rijd naar het zuidoosten op de Warder, richting de Westerweg	1,72	00:02:56	61,27	01:20:23
 65.	<b>Warder 148</b> Rijd naar het zuidoosten op de Warder, richting de Oosterweg	0,66	00:01:16	61,94	01:21:39
66.	Sla rechtsaf naar de IJsselmeerdijk	0,04	00:00:05	61,98	01:21:44

	67. <b>Warder</b> Rijd naar het zuiden op de <b>IJsselmeerdijk</b>	4,28	00:05:52	66,26	01:27:36
	68. Weg vervolgen naar de <b>Zeevangszeedijk</b>	1,22	00:01:52	67,48	01:29:28
	69. Weg vervolgen naar de <b>Oorgat</b>	0,80	00:01:50	68,27	01:31:18
	70. Sla <b>linksaf</b> naar de <b>Oosterkade</b>	0,08	00:00:20	68,35	01:31:38
	71. <b>Oosterkade 1</b> Rijd naar het zuiden op de <b>Oosterkade</b> , richting de <b>Burgemeester Versteeghsingel</b>	0,03	00:00:08	68,38	01:31:46
	72. <b>Oosterkade 1</b> Rijd naar het zuidoosten op de <b>Oosterkade</b> , richting de <b>Burgemeester Versteeghsingel</b>	0,03	00:00:06	68,41	01:31:52
	73. Sla <b>linksaf</b> naar de <b>Keetzijde</b>	0,95	00:01:58	69,37	01:33:50
	74. De <b>Keetzijde</b> draait iets naar <b>rechts</b> en wordt de <b>Zeedijk</b>	0,66	00:00:51	70,02	01:34:41
	75. <b>Volendam</b> Rijd naar het zuidoosten op de <b>Zeedijk</b> , richting de <b>Julianaweg</b>	0,77	00:00:57	70,80	01:35:38
	76. Flauwe bocht naar <b>rechts</b> naar de <b>Julianaweg</b>	2,29	00:03:56	73,09	01:39:34
	77. Weg vervolgen naar de <b>Kathammerzeedijk</b>	0,33	00:00:30	73,41	01:40:04
	78. Neem op de rotonde de <b>2e</b> afslag naar de <b>Zeddeweg/de N517</b> .	1,01	00:01:01	74,42	01:41:05
	79. <b>Zeddeweg 1</b> Rijd naar het westen op de <b>Zeddeweg/de N517</b> , richting de <b>Wagenweg</b>	0,84	00:00:48	75,26	01:41:53
	80. Neem op de rotonde de <b>2e</b> afslag naar de <b>Monnickendammerjaagweg/de N247</b> .	3,92	00:04:03	79,18	01:45:56
	81. Sla <b>linksaf</b> naar de <b>Bernhardlaan</b>	0,92	00:01:39	80,10	01:47:35




	82. <b><i>Nieuw routepunt</i></b> Rijd naar het zuidoosten, richting de <b>Graaf Willemlaan</b>	0,04	00:00:05	80,14	01:47:40
	83. Verlaat de rotonde naar de <b>Waterlandse Zeedijk/de N518.</b>	4,36	00:04:28	84,50	01:52:08
	84. <b><i>Zeedijk 7</i></b> Rijd naar het zuidoosten op de <b>Zeedijk/de N518</b>	0,07	00:00:04	84,57	01:52:12
	85. Sla <b>rechtsaf</b> naar de <b>Zeedijk</b>	1,43	00:01:55	86,00	01:54:07
	86. <b><i>Zeedijk</i></b> Rijd naar het zuiden op de <b>Zeedijk</b>	0,53	00:00:50	86,53	01:54:57
	87. Weg vervolgen naar de <b>Uitdammer Dorpsstraat</b>	0,13	00:00:21	86,66	01:55:18
	88. Sla <b>rechtsaf</b> naar de <b>Rijperweg</b>	1,45	00:02:12	88,11	01:57:30
	89. <b><i>Rijperweg</i></b> Rijd naar het westen op de <b>Rijperweg</b> , richting het <b>Dijkeinde</b>	1,19	00:01:32	89,30	01:59:02
	90. Sla <b>linksaf</b> naar het <b>Dijkeinde</b>	0,25	00:00:32	89,55	01:59:34
	91. Sla <b>rechtsaf</b> naar de <b>Aandammergouw</b>	0,81	00:01:20	90,36	02:00:54
	92. Flauwe bocht naar <b>links</b> naar de <b>Burgemeester Peereboomweg</b>	0,02	00:00:04	90,39	02:00:58
	93. Sla <b>linksaf</b> om op de <b>Burgemeester Peereboomweg</b> te blijven	2,00	00:02:40	92,39	02:03:38
	94. Flauwe bocht naar <b>rechts</b> naar de <b>Molengouw</b>	0,32	00:00:51	92,71	02:04:29
	95. De <b>Molengouw</b> draait naar <b>rechts</b> en wordt de <b>Cornelis Roelestraat</b>	0,20	00:00:35	92,92	02:05:04
	96. De <b>Cornelis Roelestraat</b> draait naar <b>links</b> en wordt de <b>Eilandweg</b>	0,43	00:01:07	93,35	02:06:11
	97. Sla <b>linksaf</b> naar de <b>Middenweg</b>	0,60	00:00:51	93,95	02:07:02
	98. Sla <b>linksaf</b> naar de <b>Kruisweg</b>	0,15	00:00:14	94,11	02:07:16

	99. <i>Middenweg</i> Rijd naar het zuidoosten op de <b>Kruisweg</b>	0,39	00:00:35	94,50	02:07:51
	100. Sla <b>rechtsaf</b> naar de <b>Broekergouw</b>	2,48	00:03:41	96,98	02:11:32
	101. De <b>Broekergouw</b> draait naar <b>rechts</b> en wordt de <b>Het Voorwerf</b>	0,23	00:00:30	97,20	02:12:02
	102. Weg vervolgen naar <b>Het Nopeind</b>	0,04	00:00:08	97,24	02:12:10
	103. <i>Het Nopeind</i> Rijd naar het westen op <b>Het Nopeind</b> , richting de <b>Termietergouw</b>	0,20	00:00:31	97,44	02:12:41
	104. <b>Het Nopeind</b> draait iets naar <b>links</b> en wordt de <b>Termietergouw</b>	1,15	00:01:58	98,59	02:14:39
	105. De <b>Termietergouw</b> draait naar <b>rechts</b> en wordt de <b>Termieterweg</b>	0,97	00:01:22	99,56	02:16:01
	106. De <b>Termieterweg</b> draait naar <b>rechts</b> en wordt de <b>Slochterweg</b>	0,10	00:00:10	99,66	02:16:11
	107. Weg vervolgen naar de <b>Termieterweg</b>	0,14	00:00:20	99,79	02:16:31
	108. Sla <b>linksaf</b> naar de <b>Slochterweg/de N247</b> .	2,04	00:02:22	101,83	02:18:53
	109. Weg vervolgen naar de <b>Nieuwe Leeuwarderweg/de s116</b>	0,26	00:00:20	102,10	02:19:13
	110. Neem de oprit naar <b>s117</b>	0,11	00:00:09	102,21	02:19:22
	111. Houd <b>links</b> aan	0,07	00:00:07	102,28	02:19:29
	112. Houd <b>rechts</b> aan bij de splitsing en volg de borden voor <b>Bovenij/Buiksloot/s117</b>	0,11	00:00:13	102,39	02:19:42
	113. <i>Nieuwe Leeuwarderweg</i> Rijd naar het zuidwesten, richting de <b>IJdoornlaan/de s117</b>	0,07	00:00:13	102,45	02:19:55
	114. Sla <b>rechtsaf</b> naar de <b>IJdoornlaan/de s117</b>	0,29	00:00:42	102,75	02:20:37
	115. <i>IJdoornlaan</i> Rijd naar het westen op de	1,49	00:02:32	104,24	02:23:09



	<b>IJdoornlaan/de s117</b> Ga rechtdoor over één rotonde				
 116.	<b><i>IJdoornlaan</i></b> Rijd naar het noorden op de <b>IJdoornlaan/de s117</b>	0,47	00:00:40	104,71	02:23:49
117.	Sla <b>linksaf</b> naar de <b>Vorticellaweg</b>	0,20	00:00:29	104,91	02:24:18
 118.	<b><i>Vorticellaweg 2</i></b> Rijd naar het noordwesten op de <b>Vorticellaweg</b> , richting de <b>Gebroeders A. en B. Wolfswinkelweg</b>	0,43	00:00:41	105,34	02:24:59
119.	Weg vervolgen naar de <b>Stentorstraat</b>	0,35	00:00:46	105,69	02:25:45
 120.	<b><i>Stentorstraat 90-92</i></b> Rijd naar het westen op de <b>Stentorstraat</b> , richting de <b>Cosmariumstraat</b>	0,26	00:00:36	105,94	02:26:21
121.	Weg vervolgen naar de <b>Adriaan Loosjesstraat</b>	0,33	00:00:47	106,27	02:27:08
122.	Sla <b>rechtsaf</b> naar het <b>Zuideinde</b>	0,03	00:00:04	106,30	02:27:12
 123.	<b><i>Zuideinde 366-368</i></b> Rijd naar het noordwesten op het <b>Zuideinde</b> , richting de <b>Jacob Honigstraat</b>	1,07	00:02:08	107,37	02:29:20
124.	Ga rechtdoor om op het <b>Zuideinde</b> te blijven	0,79	00:01:32	108,16	02:30:52
125.	Sla <b>linksaf</b> naar de <b>Kolkweg/de N516</b>	0,04	00:00:14	108,20	02:31:06
 126.	<b><i>Kolkweg</i></b> Rijd naar het westen op de <b>Kolkweg/de N516</b> , richting <b>De Dors</b>	2,39	00:03:25	110,59	02:34:31
127.	Weg vervolgen naar de <b>Thorbeckeweg/de s150.</b>	0,31	00:00:51	110,91	02:35:22
 128.	<b><i>Doctor J.M. den Uylweg</i></b> Rijd naar het westen op de <b>Dr. J.M. Den Uylweg/de s150</b> Ga verder op de s150	1,94	00:02:19	112,84	02:37:41
129.	Sla <b>rechtsaf</b> naar de <b>Cornelis Bruijnzeelweg</b>	0,35	00:00:39	113,19	02:38:20



130.	Sla <b>linksaf</b> naar de <b>Hoofdtocht</b>	0,08	00:00:13	113,28	02:38:33
 131.	<b><i>Hoofdtocht</i></b> Rijd naar het westen op de <b>Hoofdtocht</b> , richting de <b>Grote Tocht</b>	0,66	00:00:51	113,93	02:39:24
132.	Sla <b>rechtsaf</b> naar de <b>Ducaatstraat</b>	0,06	00:00:10	113,99	02:39:34
133.	Sla <b>linksaf</b> naar de <b>Penningweg</b>	0,15	00:00:27	114,14	02:40:01
 134.	<b><i>Penningweg 67</i></b> Rijd naar het westen op de <b>Penningweg</b>	0,01	00:00:01	114,15	02:40:02
135.	Sla <b>linksaf</b> .	0,10	00:00:31	114,25	02:40:33
	<b><i>Penningweg 69B</i></b>			<b>114,25</b>	<b>02:40:33</b>